












LEPPEMÄRGID:

-  Planeeringuala piir
-  Katastriüksuse piir
-  Olemasolev õueala (ETAK, 03.11.2025)
-  Samakõrgusjooned (MaRu, 03.11.2025)
-  Luhasoo oja veepiir (ETAK, 03.11.2025))
-  Luhasoo oja kalda ehituskeeluvöönd 25 m
-  Luhasoo oja kalda piiranguvöönd 50 m
-  Planeeritud krundi piir
-  1 49 209 m² Planeeritud krundi nr ja pindala
-  Planeeritud hoonestusala (tekkiv õueala)
-  Planeeritud juurdepääsutee (põhim.)

